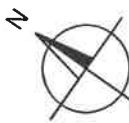






| Podivín - propojka Sokolská - Nerudova | | | | | | | | | |
|---|---------------------|--------------------|-----------------------------|---|--|-----------------------|--|---|--|
| Číslo do situace | Číslo parcely KN | List vlastnický | Výměra (m ²) | město Podivín | | Vlastník | Adresa | Souhlas vlastníka dle §184a dle zák. č. 183/2006 Sb. | |
| | | | | Trvalý zábor pozemku (m ²) | Dočasný zábor pozemku (m ²) | | | | |
| Katastrální území Podivín (okres Brno-venkov); 723835 | | | | | | | | | |
| 2 | 90/5 | 10002 | 106 | 106 | - | Státní pozemkový úřad | Husinecká 1024/11a, Žďkov, 13000 Praha 3 | | |


STÁTNÍ POZEMKOVÝ ÚŘAD
Krajský pozemkový úřad pro Jihomoravský kraj
Hroznová 17
603 00 Brno





| | | | | |
|--|--|---|--|---------------|
| Zodp. projektant: | Vedoucí projektant: | Vypracoval: |  ViaDesign, Na Zahradách 16, 690 02 Břeclav Tel. 519 331 400 e-mail: viadesigne@viadesigne.eu | |
| Ing. Martin Stöhr  | Ing. Martin Stöhr  | Marek Ciprys  | | |
| MěÚ: Podivín | KřÚ: Jihomoravský | | | |
| Investor: město Podivín | | | Formát: | 4 x A4 |
| Akce: | | | Datum: | IX/2022 |
| Podivín - propojka Sokolská-Nerudova | | | Číslo zakázky: | VD03922 |
| | | | Měřítko: | 1 : 250 |
| | | | Stupeň dokumentace: | Výtisk číslo: |
| DUSP | | | | |
| Příloha: | | | Příloha číslo: | C.2.1 |
| KATASTRÁLNÍ SITUAČNÍ VÝKRES | | | | |